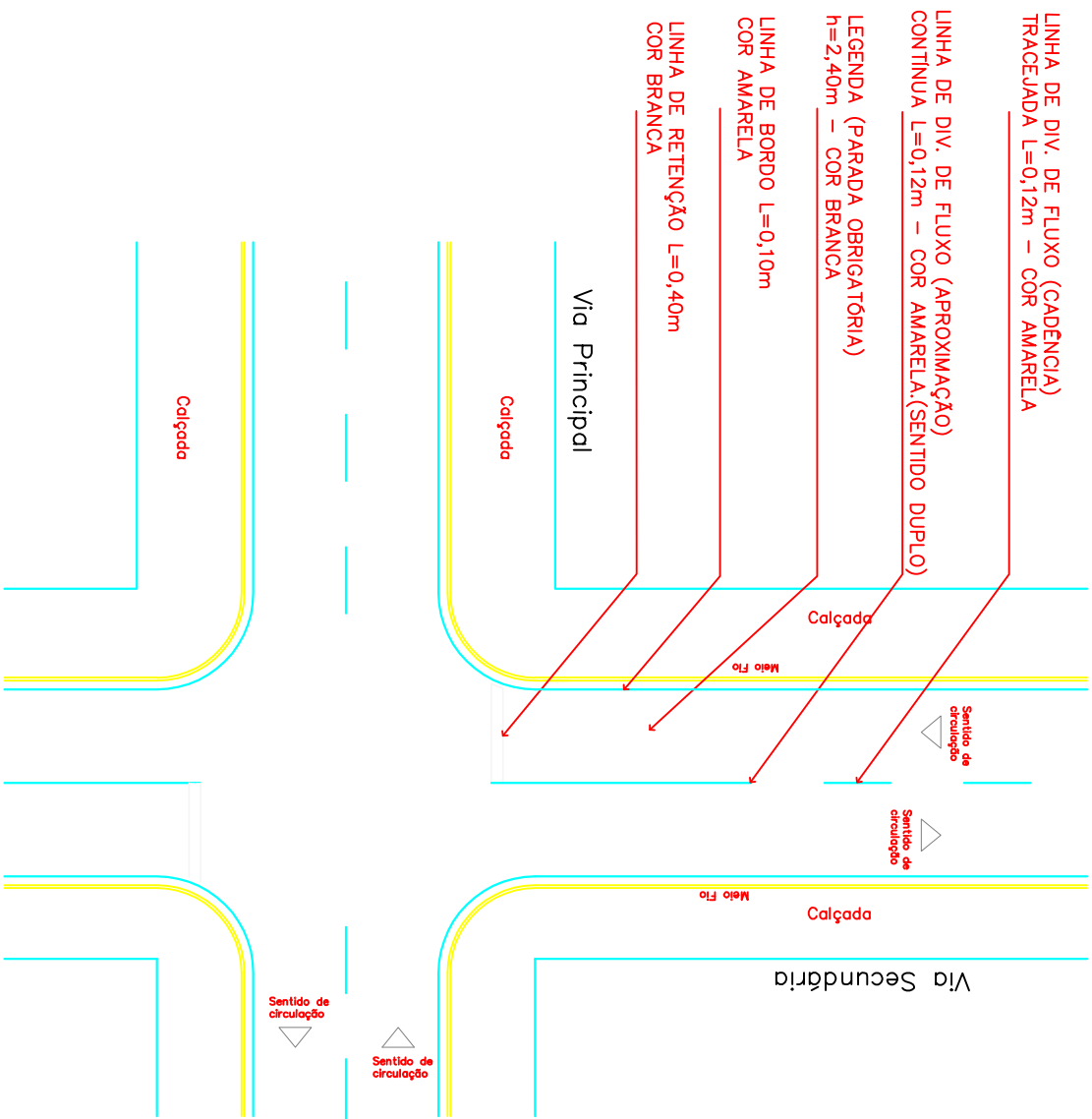


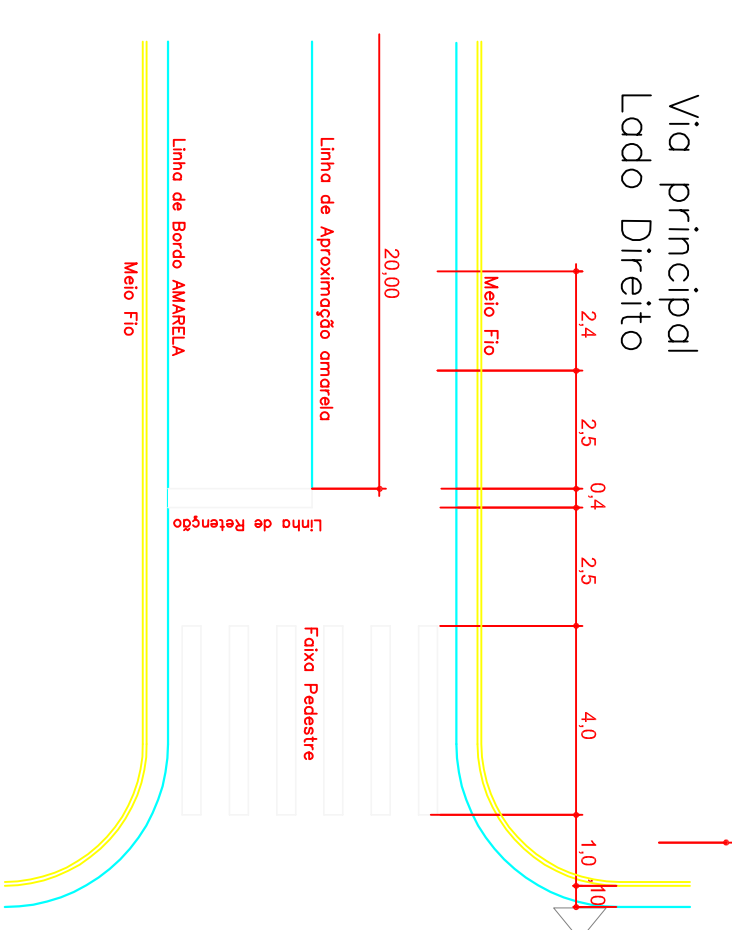
## DSH - DETALHAMENTO DE SINALIZAÇÃO HORIZONTAL

### Detalhe 01 - Identificação de Sinalização Horizontal para vias com circulação em sentidos opostos



## DSH - DETALHAMENTO DE SINALIZAÇÃO HORIZONTAL

## Detalhe 02 - Implantação de Faixa p/ Travessia de Pedestres



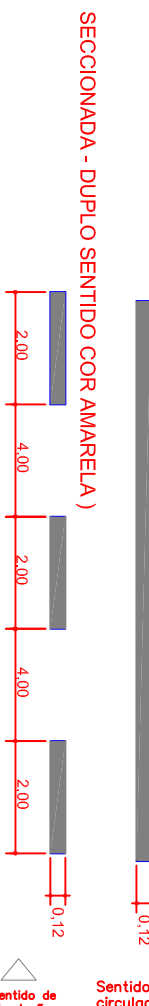
DSH - DETALHAMENTO DE SINALIZAÇÃO HORIZONTAL

### Detalhe 03 - Linha de Borda

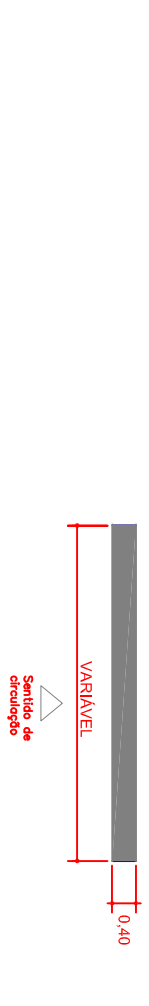


## Detalhe 04 - Linha de Divisão de Fluxos

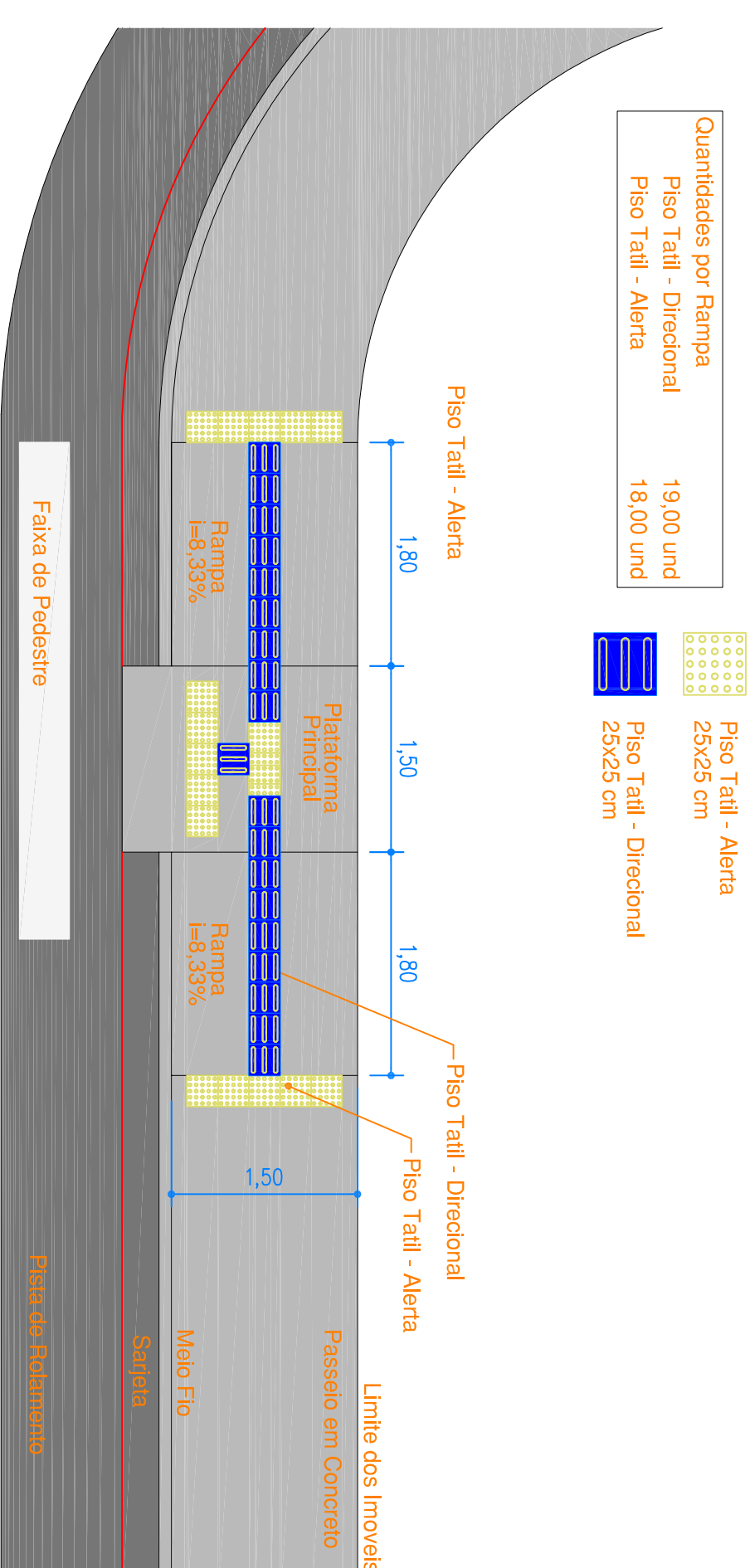
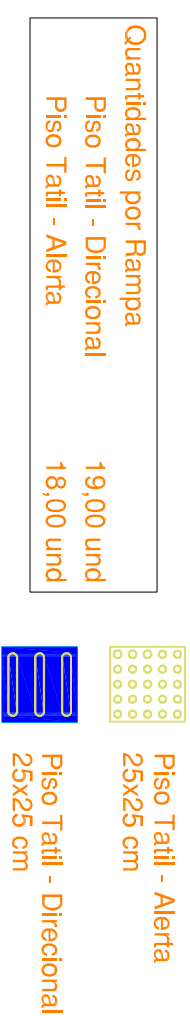
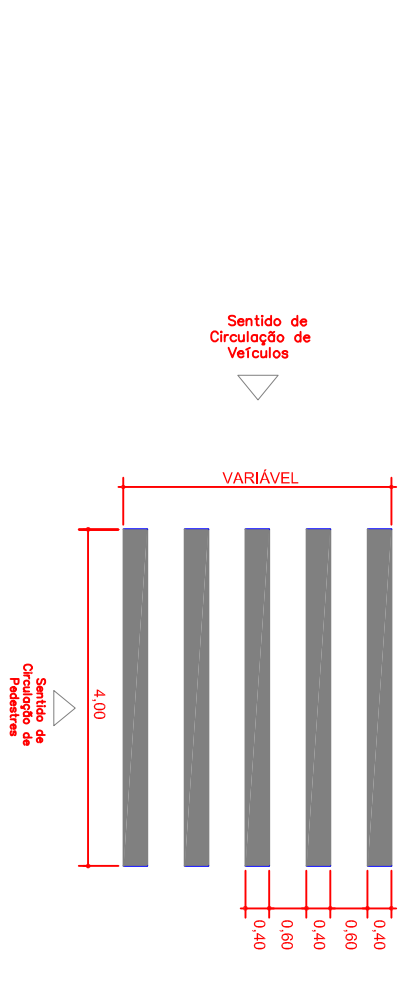
**CONTÍNUA - Mesmo Sentido Cor Branca e Opostos Cor Amarela**



**Detalhe 05 - Linha de Retenção p/ Legenda de "Parada Obrigatória"**

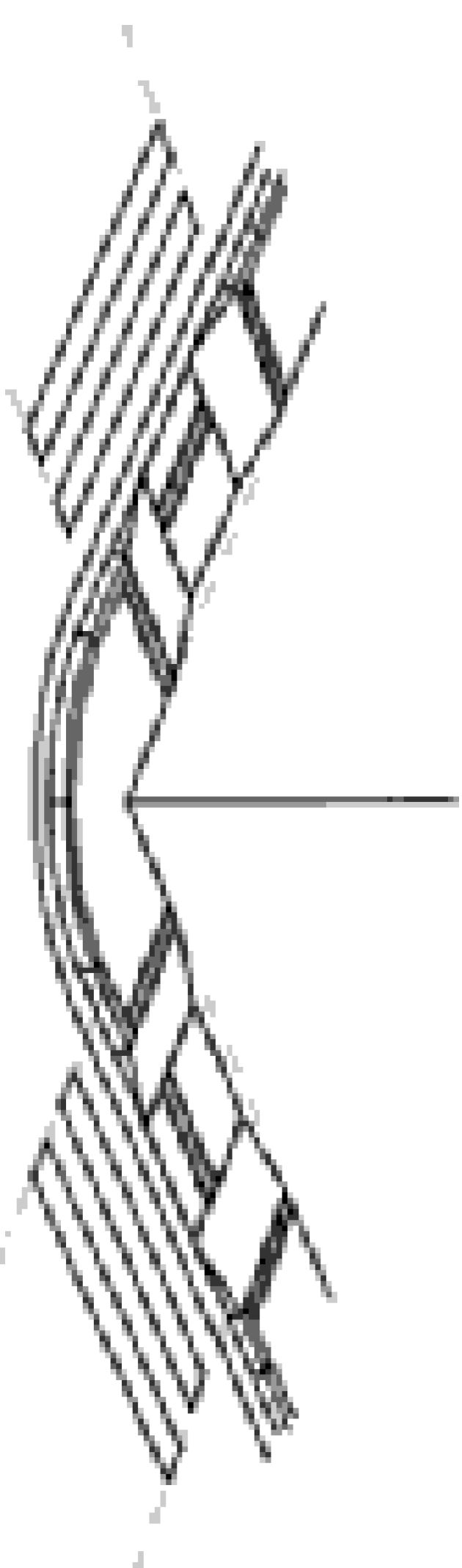


## Detalhe 06 - Faixas de Travessia de Pedestres

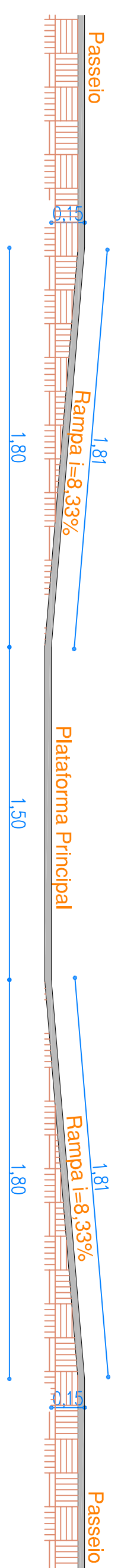


# SINALIZAÇÃO - PISO TÁTIL DETALHE RAMPAS

# DEI ALTHE MAIVIFAS S/ESCALA



SINALIZAÇÃO - PISO TÁIL  
PERSPECTIVA RAMPAS  
S/ ESCALA



SINALIZAÇÃO - PISO TATIL  
CORTE RAMPAS  
S/ESCALA

<div>Prisma engenharia</div> <div>PRISMA - ENGENHARIA, ARQUITETURA E SANEAMENTO LTDA CNPJ:08.578.427/0001-07</div>	
OBRA	
PAVIMENTAÇÃO ASFALTICA EM VIAS URBANAS	
TIPO DE OBRA:	MODALIDADE
Institucional	Planejamento
PROPOSTANTE - C/C:	
PREFEITURA MUNICIPAL DE DIAMANTINO	
LOCAL - INSCRIÇÃO CADASTRAL:	
E PADRE ARLINDO DE OLIVEIRA - PERIMETRO URBANO	
ASSUNTO	PRINCIPAIS
PROJETO DE SINALIZAÇÃO	DETAHES RAMPAS - PISO TÁTIL
AUTOR DO PROJETO	
RESPONSÁVEL TÉCNICO P/ OBRA	
PROJETISTA	
ESCALA:	
ABRILHO	INDICADA
ÁREA DE PAVIMENTAÇÃO	
6.850,88 m²	
FOLHA	
05/05	
FEVEREIRO/2018	